

PARTEA I: Prezentarea teritoriului – Analiza diagnostic

Se va prezenta sintetic teritoriul prin situarea acestuia în contextul în care se află dar și într-un ansamblu mai larg, însoțit de o descriere generală a caracteristicilor geografice, fizice și de relief.

Toate aceste elemente vor permite demonstrarea coerenței teritoriale și a omogenității economice și sociale.

1. Prezentarea geografică și fizică

1.1 Prezentarea principalelor caracteristici geografice (amplasament, relief, altitudine)

Amplasarea teritoriului

Zona Munților Metaliferi, Trascău și Muntele Mare, din punct de vedere geografic și etnografic, face parte din zona Munților Apuseni și se suprapune cu subzona Mocănișe respectiv cu grupele dintre porțiunea mijlocie a văii Arieșului (de la Lupșa la Ocoliș) și a afluenților de pe dreapta Mureșului dintre Ocna Mureș și Alba Iulia. Ea cuprinde zona central-nordică a județului Alba și se învecinează cu județele Cluj și Hunedoara.

Localitățile din zonă sunt străbătute, sau au acces de pe drumurile județene sau comunale, de drumurile naționale DN1A, DN 74 și DN 75 care fac legătura cu Alba Iulia și ușurează accesul spre gările de pe liniile de cale ferată 100 și 300 și spre aeroporturile din Cluj și Sibiu.

Relief

Zona Munților Metaliferi, Trascău și Muntele Mare este preponderent o zonă de munte, excepție făcând doar satele de pe dealurile piemontane ale Trascăului și de pe culoarul Mureșului.

Munți Metaliferi se întind în partea nord – vestică și sudică a bazinului văii Ampoiului. Se remarcă printr-o constituție complexă, rocile flișului cretacic fiind deseori străbătute de formațiuni vulcanogene, cu vârfuri ascuțite, ce trădează prezența conurilor și a neckurilor vulcanice (Detunata 1.258 m, Poenița 1.437 m și Fericeli 1.122 m).

Munții Trascăului reprezintă cea mai extinsă și complexă unitate montană a județului, din punct de vedere petrografic roca predominantă fiind calcarul. Nu sunt prea înalți dar sunt bine populați, existând totodată suprafețe de netezire, precum Ciumerna – Bedeleu și Râmeț – Ponor. Prezența masivă a calcarelor a determinat dezvoltarea tuturor formelor de relief specific: carst de platou, masive izolate, carst de creastă și numeroase olistolite.

Muntele Mare este așezat în nordul văii Arieșului. Masivul este alcătuit din șisturi cristaline, care au generat un relief cu forme greoaie, masive, cu interfluvii largi separate de văi înguste și adânci. Partea centrală este ocupată de un masiv de granit (rocă magmatică), în formă de L, ce dă zonei din jurul vârfului principal un aspect de câmpie de mare altitudine, pe suprafețe foarte mari înmlăștinată. Cel mai înalt vârf este Vârful Muntele Mare, cu 1.826 m (al treilea ca altitudine din Carpații Occidentali^[1]). Alte vârfuri sunt Vârful Balomireasa cu 1.632 m, Piatra Groșilor (1.756 m), Pietrele Mărunte (1.735 m), Buscat (1.676 m), Dumitreasa (1.638 m).

Dealurile piemontane ale Trascăului reprezintă treapta intermediară între munți și culoarul Mureșului. Se prezintă sub forma unor interfluvii largi, ce coboară lin și se pierd în terasele Mureșului.

Culoarul Mureșului este o unitate de contact ce desparte Munții Apuseni de Podișul Transilvaniei. Are altitudinea coborâtă, cuprinsă între 220 m (la confluența cu Sebeșul) și 270 m (la confluența cu Arieșul). Sunt individualizate cele 8 terase ale Mureșului, bine utilizate în agricultură, favorizând și dezvoltarea așezărilor.

Clima din teritoriul GAL MMTMM este una temperat-continentală de tranziție, cu influențe oceanice. Temperatura medie anuală este între 6 și 10°C, precipitațiile fiind de 700-1.000 mm/an.

Solurile din teritoriul GAL MMTMM se încadrează în clasele de calitate III (mijlocie), IV (slabă) și V (foarte slabă), în funcție de **notele de bonitare** aferente. Astfel, localitățile din partea nord-vestică a județului, situate în Munții Apuseni, au note de bonitare de până la 30 de puncte, corespunzătoare claselor IV și V de calitate. Localitatea cu cea mai redusă calitate a solului este comuna Întregalde, având nota de bonitare de până în 10 puncte. Localitățile aflate pe valea Mureșului au, cu câteva excepții, note de bonitare între 31 și 50 de puncte, aferente claselor de calitate III și IV.

În teritoriul GAL MMTMM întâlnim **resursele naturale**:

- zăcăminte aurifere - Baia de Arieș;
- zăcăminte polimetalice - Baia de Arieș;
- telururi auroargentifere - Baia de Arieș;
- calcare - Poiana Aiudului și Geomal.

Formațiunile cristaline, sedimentarul și magmatismul au generat o serie de minerale utile precum șisturi verzi, pegmatite, gresii senoniene, gresii și conglomerate cretactice, calcare, dolomite, argile, bazalte, dacite, cuarțite, amfibolite, nisipuri și pietrișuri, ce servesc ca materie primă în construcții, în industria ceramică sau chimică. Acestea sunt răspândite aproape pe toată suprafața zonei montane și se exploatează din cariere. Nisipurile și pietrișurile se exploatează din albiile râurilor la Baia de Arieș, Sălciua, Posaga și Ocolis (pe Arieș).

Pe lângă resursele exploatabile se mai întâlnesc și altele ce ar putea face obiectul unor viitoare exploatări:

- exploatarea unor structuri de adâncimi: Baia de Arieș;
- mineralizații de sulfuri (Cu, Pb, Zn) de la Valea Ciorii;
- cercetarea și valorificarea aluviunilor aurifere de pe văi;
- valorificarea nisipurilor cuarțoase pontiene și a cuarțului (98 % SiO₂) de la Sălciua și Baia de Arieș.

Vegetația este alcătuită din păduri de foioase și conifere (la peste 1.300 m). Fauna este foarte diversă, fiind prezente specii ca vulpea, lupul, jderul, cerbul, căprioara, veverița sau ursul.

În teritoriul GAL MMTMM apar **toate etajele și subetajele de vegetație**. Vegetația subalpină se întâlnește insular în Muntele Mare, limita ei inferioară coborând la 1550 m. Asociațiile de tufărișuri apar în alternanța cu pajiștile alpine. Tufărișurile sunt formate din jneapăn, ienupăr pitic, arin de munte, smârdar. Gramineele alcătuiesc în special pajiștile: parusca, iarba vântului, firuța și mai multe dicotiledonate.

Etajul molidului este întâlnit în Muntele Mare, mai jos de vegetația subalpină, limita inferioară coborând până la 1250-1350 m. Pădurile de molid îmbracă versanții abrupti ai acestor munți coborând uneori spre văi. Elementul principal este molidul, la care se adaugă bradul, fagul, iar în lungul văilor arinul alb.

Subetajul molidului se afla în etajul pădurilor de foioase cu mai multe etaje. Pădurile de fag și rășinoase apar între 1300 m și 900 m, deci în totii munții situați în zona studiată. Speciile caracteristice sunt fagul și bradul, la care se adaugă molidul, paltinul de munte, tisa, frasinul, carpenul, teiul, alunul s.a. Pădurile de fag (făgetele) ocupă cea mai mare suprafață de padure din bazinului Arieșului. Pajiștile secundare, foarte raspândite în Munții Metaliferi, în Munții Trascău și în depresiuni, ocupă azi locul fostelor păduri de fag defrișate și aparțin formației de păișca cu diverse specii. În sfârșit, subetajul gorunetelor este dezvoltat la poalele Muntelui Mare, Munților Trascău și în regiunea deluroasă, limita superioară aflându-se la 700-800 m. Gorunetele sunt însoțite pe alocuri de stejar, garnita, cer, fag, carpen, frasin etc.

Vegetația luncilor este deosebită de cea a etajelor strabătute de râuri, factorul hotărâtor în cazul lor fiind inundațiile periodice, dar și apropierea apelor freatice. Speciile lemnoase caracteristice luncilor sunt: salcia, rachita, plopul, arinul negru, iar dintre cele ierboase rogozul, stânjanelul de baltă etc.

Vegetația de luncă însoțește mai ales râurile Arieș, Abrud, Poșaga, Ocoliș, Iara.

Vegetația de mlaștină, cunoscută și sub numele de "molhas" în graiul localnicilor, este prezentă în Vârful Căpățâniei (1559 m) din Muntele Mare și este formată în special din mușchi, fanerogame, merișor, roua cerului s.a.

Potențialul natural generat de vegetație completează, de regulă, gama atracțiilor proprii altor compartimente naturale din cadrul peisajelor geografice. Alteori, potențialul fitogeografic devine esențial pentru activități turistice, chiar în regiuni atractive (rezervații științifice, parcuri naționale, monumente ale naturii, parcuri dendrologice, etc).

1.2 Hărți – planul localizării teritoriului

Anexăm două hărți și anume:

- o hartă a teritoriului care să cuprindă delimitarea comunelor, rețeaua principalelor căi de comunicație, eventual fluvii/râuri, localitățile principale, punctele de concentrare economică și turistică etc.
- o hartă a localizării teritoriului în cadrul județului și în raport cu marile orașe din apropiere și cu alți vecini importanți din punct de vedere geografic, economic, social etc.



Relațiile teritoriului cu exteriorul și între comunele/satele care compun teritoriul sunt redată în tabelele de mai jos:

Rețeaua de drumuri județene din teritoriul GAL MMTMM

Nr. crt.	Denumirea drumului	Traseul drumului	Lungimea Km	Stare
1	DJ 103G	Inoc (DN 1) – Ciugudu de Jos – Ciugudu de Sus – Limita jud. Cluj	13,200	Pietruit
2	DJ 105M	DN 1 – Oiejdea – Ighiu	10,190	Pietruit/pamint
3	DJ 106H	Ighiu (DJ 107H) – Ighiel – Necrilești – Întregalde (DJ 107K)	32,000	Asfalt/pietruit/pamint
5	DJ 107F	Unirea (DJ 107D) – Războieni Cetate – Lunca Mureșului – Limita jud. Cluj	9,860	Asfatat
6	DJ 107H	Coșlariu Nou – Galda de Jos – Cricău – Ighiu-Șard – Gara Șard Ighiu (DN 74)	18,210	Asfalt
7	DJ 107I	Aiud (DN1) – Aiudul de Sus – Râmeț – Brădești – Geogel – Măcărești – Bârlești Cătun – Cojocani – Valea Barnii – Bârlești – Mogoș – valea Albă – Ciuciulești – Bucium – Izbita – Cojeșeni – Bucium Sat – DN 74 (Cerbu)	76,540	Asfalt
8	DJ 107K	Galda de Jos (DJ 107H) – Mesentea – Galda de Sus – Măgura – Poiana Galdei – Întregalde – Ivăniș – Ghioncani - DJ 107I (Bârlești)	37,500	Asfalt/pietruit
9	DJ 107M	Limita Jud. Cluj – Rimetea – Colțești – Vălișoara – Poiana Aiudului – Aiudul de Sus (DJ 107I)	25,000	Asfalt
16	DJ 750C	Sălciua de Sus (DN 75) – Dealu Caselor – Valea Largă – Vale in Jos – Ponor – Râmeț – Valea Mănăstirii – Geoagiu de Sus – Stremț – Teiuș (DN1)	53,760	Asfalt/pietruit
17	DJ 750F	DN 75 – Poșaga de Sus	3,000	Asfalt
18	DJ 750G	DN 75 - Ocoliș	4,000	Asfalt
Total			283260	

Rețeaua de drumuri comunale din teritoriul GAL MMTMM

Nr. crt.	Denumirea drumului	Traseul drumului	Lungimea Km	Stare
1.	DC 1	Baia de Arieș – Cioara de Sus	3,000	Pietruit
2.	DC 62	DJ 107I – După Deal - Cheia	5,000	Pamint
3.	DC 70	Ighiu (DJ 107H) – Țelna – Necrilești (DJ 106H)	21,800	Pietruit/pamînt
4.	DC 72	DJ 107H (Cricău) – Craiva – Piatra Craivei	6,640	Pietruit/pamint
5.	DC 73	Cricău (DJ 107H) - Tibru	4,750	pietruit
6.	DC 76	DC 77 – Cetea – Reicani – Tecșești – Dealu Geoagiului - Iliești	23,622	Pietruit/pamint
7.	DC 77	Stremț (DJ 750C) – Stremț – Benic (DJ 107K)	7,250	Pietruit
8.	DC 80	DJ 107M (Vălișoara) - Izvoarele	1,600	Pietruit
9.	DC 81	DN 1 (Mirăslău) – Lopadea Veche - Rachis	8,250	Pietruit
10.	DC 82	DN 1 – Mirăslău - Cicău	6,000	Pietruit
11.	DC 83	DN 1 (Decea) - Ormeniș	3,500	Pietruit
12.	DC 85	DN 1 - Dumbrava	3,000	Pietruit
13.	DC 86	DN 1 - Măhăceni	4,800	Pietruit
14.	DC 87	Drum forestier – Negrileasa – Poiana Narciselor	3,000	Pietruit/pamint
15.	DC 88	Lupulești (DJ 107I) – Poieni - Stânișoara	6,000	Pietruit/pamint
16.	DC 98	DN 75 – Mușca - Lazuri	5,200	Asfalt
17.	DC 100	Dealu Geoagiului (DC 76) – Modolești (DJ 107K)	3,935	Pietruit/pamint
18.	DC 102	Gârbova de Jos (DC 79) - Geomal	3,000	Pietruit/pamint
19.	DC 103	DJ 107I – Valea Inzelului – Valea Fagetului	8,000	Pietruit/pamint
20.	DC 104	Brădești (DJ 107I) – Valea Poienii – Dumești – Sălciua de Jos (DN 75)	7,000	Pietruit/pamint/asfalt
21.	DC 106	Geogel (DJ 107I) – Ponor (DJ 750C)	11,000	Pietruit/pamint
22.	DC 118	DC 99 (Lupșa) - Mușca	2,000	Asfalt
23.	DC 124	Mogoș (DJ 107I) – Mămăligani – Valea Geogești	9,000	Pietruit/asfalt
24.	DC 128	DJ 107I – Valea Uzei	2,000	Pamint
25.	DC 130	Sălciua de Jos (DN 75) - Subpiatră	5,000	Asfalt/pietruit
26.	DC 151	Mogoș (DC 124) – Cristești - Bogdanești	3,000	Pietruit/pamint
27.	DC 152	DJ 107I (Valea Barnii) - Bărbești	3,000	Pietruit/pamint
28.	DC 153	Cojocani (DJ 107I) – Bocești – Bogdănești - Butești	5,000	Pietruit/pamint
29.	DC 154	DJ 107I (Mogoș) – Valea Țupilor – Valea Mlaccii	3,000	Pietruit/pamint
30.	DC 155	Mogoș (DC 124) – Poienile Mogoș	2,000	Asfalt
31.	DC 164	Bârlești Cătun (DJ 107I) - Oncești	2,000	Pietruit/pamint
32.	DC 165	Mămăligani (DC 124) – Valea Bârluțești	2,000	Pietruit/pamint
33.	DC 166	Mămăligani (DC 124) – Valea Cocești	1,000	Pietruit/pamint
34.	DC 187	DJ 162 – Segaj – Modolești - Jeflești	5,000	Pietruit/pamint
35.	DC 195	DJ 107H – Bucerdea Vinoasă	3,500	Asfalt
Total			193847	

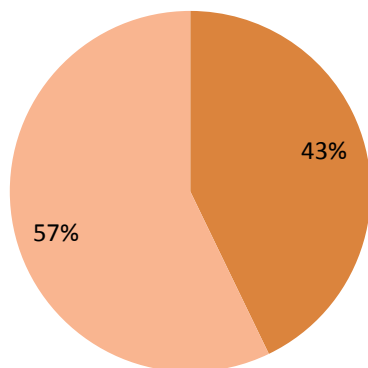
După cum se vede, drumurile din teritoriul GAL MMTMM, mai ales drumurile comunale nu sunt , decât în mică măsură modernizate.

1.3 Populație – demografie

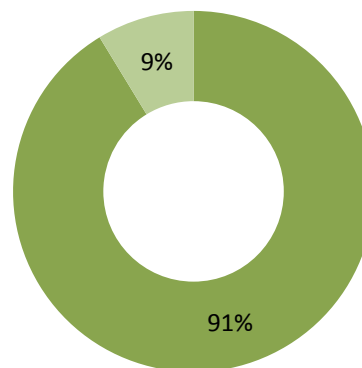
În tabelul de mai jos am completat datele absolute și relative (%) ale principalilor indicatori pentru a scoate în evidență unele aspecte privind evoluția populației din teritoriul respectiv.

Populație în:	An de referință 2002	Soldul migrării	Soldul natural	Sub 20 ani 2011	Peste 60 ani 2011	Populația activă	Șomaj
BAIA DE ARIES	4746	-80	-32	866	835	2004	170
BAISOARA	2474	12	-25	600	450	1100	400
CRICAU	2062	21	-24	499	498	863	38
GALDA DE JOS	4522	38	-55	835	1126	1748	93
IGHIU	6417	50	-18	1524	1390	3004	343
INTREGALDE	933	-23	-10	115	278	358	4
LIVEZILE	1551	4	-23	164	500	925	38
LUPSA	3988	-3	-29	710	887	1841	228
MIRASLAU	2295	-9	-33	408	584	643	85
MOGOS	1145	-6	-30	130	392	584	7
OCOLIS	817	-5	-15	66	302	398	11
PONOR	735	-13	-14	69	246	454	22
POSAGA	1435	-16	-26	190	404	713	38
RIMET	773	-7	-14	48	249	346	39
RIMETEA	1163	5	-8	155	343	475	27
SALCIUA	1779	3	-25	292	452	830	52
STREMT	2832	12	-28	499	705	1378	52
UNIREA	5395	4	-44	1134	1443	1703	202
Total	45062	-13	-453	8304	11084	19367	1849
%	100	-0.03	-1.01	18.43	24.60	91	9

■ Sub 20 ani 2011



■ Populația activă ■ Șomaj




1.4 Patrimoniul de mediu

Patrimoniul natural al teritoriului GAL MMTMM este foarte bogat și cuprinde numeroase, arii naturale protejate inclusiv situri Natura 2000.

Situri Natura 2000:

Numele zonei	Suprafața <ha>	Caracteristici principale (clasificarea directivelor privind Habitatele, Păsări, Habitate și Păsări)
ROSCI 0119 Muntele Mare	687,41	3 Habitate din Anexa 1. 1 specie Amfibieni/reptile din Anexa II (Bombina variegata)
ROSCI 0253 Trascău	37442	12 Habitate din Anexa I., 5 specii Mamifere 3 specii amfibieni/reptile 10 specii nevertebrate
ROSPA 0087 Munții Trascăului	59363	23 de specii de pasari
ROSCI Valea Ieri	1240,3	3 habitate, 1 mamifer, 2 amfibieni/reptile



Rezervații și monumente ale naturii de interes național și local:


Nr. crt.	Denumire	Localitate	Suprafață <ha>
3	Peștera Vânățiile Ponorului	Comuna Ponor	5,00
4	Cheile Râmețului	Comuna Râmet, satul Valea Mănăstirii	40,00
5	Huda lui Papara PN-F	Comuna Sălciua, satul Sub Piatră	4,50
6	Pădurea Vidolm	Comuna Ocoliș, satul Vidolm	44,20
8	Poienile cu Narcise din Tecsești	Comuna Întregalde, satul Tecsești	2,00
9	Cheile Întregalde	Comuna Întregalde, satul Modolești	25,00
10	Cheile Vălișoarei	Comuna Livezile, satul Vălișoara	20,00
11	Sesul Craiului-Scărița Belioara	Comuna Poșaga, satul Poșaga de Sus	47,70
12	Iezerul Ighiel	Comuna Ighiu, satul Ighiel	20,00
13	Cheile Poșegii	Comuna Poșaga, satul Poșaga de Sus	10,00
14	Cheile Runcului	Comuna Ocoliș, satul Runc	20,00
15	Cheile Pociovaliștei	Comuna Ocoliș, satul Runc	25,00
16	Cheile Văii Cetății	Comuna Galda de Jos	10,00
17	Cheile Găldiței și Turcului	Comuna Întregalde	80,00
18	Piatra Cetii	Comuna Întregalde	75,00
19	Piatra Poienii	Comuna Ighiu, satul Ighiel	1,00
20	Piatra Grohotișului	Comuna Ighiu, satul Ighiel	5,00
21	Bulzul Gălzii	Comuna Galda de Jos	3,00
22	Cheile Gălzii	Comuna Galda de Jos	1,00
23	Cheile Tecseștilor	Comuna Întregalde	5,00
24	Cheile Pravului	Comuna Râmet, satul Cheia	3,00
25	Cheile Piatra Băltii	Comuna Râmet, satul Cheia	2,00
26	Cheile Geogelului	Comuna Ponor	5,00

27	Cheile Plaiului	Comuna Livezile	2,00
28	Peștera de la Groși	Comuna Sălciua, satul Sub Piatra	1,00
29	Cheile Silosului	Comuna Rimetea, satul Colțești	3,00
30	Cheile Mănăstirii	Comuna Rămet, satul Valea Mănăstirii	15,00
31	Alba Muntele Piatra Secuiului	Comuna Rimetea	350,00
32	Piatra Craivei	Comuna Cricău, sat Craiva	10,00

Șipote

și

Vânătare.



1.5 Patrimoniul arhitectural și cultural

Extras din Lista Monumentelor Istorice a Ministerului Culturii și Cultelor publicate de Institutul Național al Monumentelor Istorice:

Nr. crt.	Cod LMI 2004	Denumire	Localitate	Adresă	Datare
1	AB-I-s-B-00024	Situl arheologic de la Cicău	sat CICĂU; comuna MIRĂSLĂU	"Săliște"	
2	AB-I-m-B-00024.01	Așezare	sat CICĂU; comuna MIRĂSLĂU	"Săliște"	Epoca migrațiilor
3	AB-I-m-B-00024.02	Așezare	sat CICĂU; comuna MIRĂSLĂU	"Săliște"	Epoca romană
4	AB-I-m-B-00024.03	Așezare	sat CICĂU; comuna MIRĂSLĂU	"Săliște"	Latčne
5	AB-I-m-B-00024.04	Așezare	sat CICĂU; comuna MIRĂSLĂU	"Săliște"	Hallstatt
6	AB-I-m-B-00024.05	Așezare	sat CICĂU; comuna MIRĂSLĂU	"Săliște"	Epoca bronzului
7	AB-I-m-B-00024.06	Așezare	sat CICĂU; comuna MIRĂSLĂU	"Săliște"	Neolit
8	AB-I-s-A-00028	Cetatea dacică Apoulon sau Ranistorum	sat CRAIVA; comuna CRICĂU	"Piatra Craivii"	sec. I a. Chr. - I p. Chr., sec. XI - XVI Latčne
9	AB-I-s-B-00029	Așezare	sat CRAIVA; comuna CRICĂU	"Sfredeluș"	Epoca bronzului Timpuriu
10	AB-I-s-B-00033	Așezare	sat DECEA; comuna MIRĂSLĂU	"După garduri"	Neolitic
11	AB-I-s-B-00047	Așezare	sat IGHIEL; comuna IGHIU	"Piatra Poienii"	Epoca bronzului
12	AB-I-s-B-00048	Castru de pământ	sat IGHIU; comuna IGHIU	"Măgulici"	Epoca romană
13	AB-I-s-B-00049	Situl arheologic de la Livezile	sat LIVEZILE; comuna LIVEZILE	"Dealul Baia"	Epoca bronzului timpuriu
14	AB-I-m-B-00049.01	Așezare	sat LIVEZILE; comuna LIVEZILE	"Dealul Baia"	Epoca bronzului timpuriu
15	AB-I-m-B-00049.02	Necropolă tumulară	sat LIVEZILE; comuna LIVEZILE	"Dealul Baia"	Epoca bronzului timpuriu
16	AB-I-s-B-00051	Așezări	sat LOPADEA VECHE; comuna MIRĂSLĂU	"Jidovina"	
17	AB-I-s-B-00054	Situl arheologic de la Ormeniș	sat ORMENIȘ; comuna MIRĂSLĂU	"Cânepiști"	sec. VIII - IX

18	AB-I-m-B-00054.01	Așezare	sat ORMENIȘ; comuna MIRĂSLĂU	"Cânepiști"	sec. VIII - IX Epoca medievală timpurie
19	AB-I-m-B-00054.02	Așezare	sat ORMENIȘ; comuna MIRĂSLĂU	"Cânepiști"	Epoca bronzului
20	AB-I-s-B-00063	Fortificație	sat RIMETEA; comuna RIMETEA	"Piatra Secuiului"	Latčne
21	AB-I-s-B-00064	Cetate	sat RIMETEA; comuna RIMETEA	"Piatra Secuiului"	Epoca medievală
22	AB-I-s-B-00073	Situl arheologic de la Stremț	sat STREMȚ; comuna STREMȚ	"Grajdurile CAP"	
23	AB-I-m-B-00073.01	Ruinele cetății Diodului	sat STREMȚ; comuna STREMȚ	"Grajdurile CAP"	Epoca medievală
24	AB-I-m-B-00073.02	Așezare	sat STREMȚ; comuna STREMȚ	"Grajdurile CAP"	Epoca romană
25	AB-I-m-B-00073.03	Așezare	sat STREMȚ; comuna STREMȚ	"Grajdurile CAP"	Latčne
26	AB-I-m-B-00073.04	Așezare	sat STREMȚ; comuna STREMȚ	"Grajdurile CAP"	Hallstatt
27	AB-I-m-B-00073.05	Așezare	sat STREMȚ; comuna STREMȚ	"Grajdurile CAP"	Epoca bronzului
28	AB-I-m-B-00073.06	Așezare	sat STREMȚ; comuna STREMȚ	"Grajdurile CAP"	Neolitic
29	AB-I-s-B-00074	Așezare	sat STREMȚ; comuna STREMȚ	"Valea Bercului"	Epoca bronzului
30	AB-I-s-B-00075	Necropola romană	sat ȘARD; comuna IGHIU	"Dealul Lazuri"	sec. II - III Epoca romană
31	AB-I-s-B-00082	Situl arheologic de la Tibru	sat TIBRU; comuna CRICĂU		Epoca romană
32	AB-I-s-B-00083	Situl arheologic de la Țelna	sat ȚELNA; comuna IGHIU	"Piatra Tăiată - Gugu"	Epoca bronzului timpurie
33	AB-I-s-B-00084	Situl arheologic de la Țelna, punct "Rupturi"	sat ȚELNA; comuna IGHIU	"Rupturi"	Epoca bronzului
34	AB-I-m-B-00084.01	Așezare	sat ȚELNA; comuna IGHIU	"Rupturi"	Epoca bronzului

35	AB-I-m-B-00084.02	Necropolă tumulară	sat ȚELNA; comuna IGHIU	"Rupturi"	Epoca bronzului
36	AB-I-s-B-00085	Situl arheologic de la Țelna, punct "Vârful Măgurii"	sat ȚELNA; comuna IGHIU	"Vârful Măgurii"	Epoca bronzului timpuriu
41	AB-II-m-B-00184	Biserica de lemn "Sf. Împărați Constantin și Elena"	sat BÂRLEȘTI; comuna MOGOȘ		1844
42	AB-II-a-B-00185	Ansamblul bisericii reformate	sat BENIC; comuna GALDA DE JOS		sec. XIII-XVIII
43	AB-II-m-B-00185.1	Biserica reformată (ruine)	sat BENIC; comuna GALDA DE JOS		sec. XIII-XVI, transf. sec. XVIII
44	AB-II-m-B-00185.2	Zid de incintă (fragmente)	sat BENIC; comuna GALDA DE JOS		sec. XIII-XVI, transf. sec. XVIII
45	AB-II-m-A-00193	Biserica de lemn "Învierea Domnului"	sat aparținător BRĂZEȘTI; oraș BAIA DE ARIEȘ		1769
46	AB-II-m-A-00203	Biserica "Sf. Arhangheli"	sat CICĂU; comuna MIRĂSLĂU		sec. XV, transf. sec. XVIII
47	AB-II-m-B-00207	Biserica de lemn "Sf. Arhangheli"	sat COJOCANI; comuna MOGOȘ		1700-1769, ext. înc. sec. XIX
48	AB-II-m-A-00208	Cetatea nobiliară Colțești (Sângeorgiu- Trăscău)	sat COLȚEȘTI; comuna RIMETEA	Dealul Cetății (Varodal)	sec. XIII-XV
49	AB-II-a-A-00209	Fosta mănăstire franciscană	sat COLȚEȘTI; comuna RIMETEA		sec. XVIII - XIX
50	AB-II-m-A-00209.1	Biserica romano-catolică	sat COLȚEȘTI; comuna RIMETEA		1727, ref. 1897
51	AB-II-m-A-00209.2	Clastru (Clastrul franciscanilor)	sat COLȚEȘTI; comuna RIMETEA		1727
52	AB-II-a-A-00211	Ansamblul bisericii evanghelice fortificate	sat CRICĂU; comuna CRICĂU		sec. XIII-XV
53	AB-II-m-A-00211.1	Biserica evanghelică	sat CRICĂU; comuna CRICĂU		sec. XIII-XV
54	AB-II-m-A-00211.2	Incintă fortificată	sat CRICĂU; comuna CRICĂU		sec. XV

55	AB-II-m-B-00212	Casa parohială ortodoxă	sat CRICĂU; comuna CRICĂU		364 sec. XIX
56	AB-II-m-A-00216	Biserica de lemn "Sf. Arhangheli"	sat DEALU GEOAGIULUI comuna ÎNTREGALDE		1742, ext. sec. XIX
57	AB-II-m-A-00219	Biserica "Nașterea Maicii Domnului"	sat GALDA DE JOS; comuna GALDA DE JOS		sec. XV 1715
58	AB-II-m-A-00220	Biserica "Sf. Arhangheli"	sat GALDA DE SUS; comuna GALDA DE JOS		sec. XVII?, 1750-1800
59	AB-II-m-A-00229	Biserica "Intrarea în Biserică"	sat GEOAGIU DE SUS; comuna STREMT		sec. XVI, transf. ante 1724 și 1793
60	AB-II-m-A-00230	Biserica de lemn "Sf. Arhangheli"	sat GEOGEL; comuna PONOR		1751, ext. 1823, modif. 1848
61	AB-II-m-B-00234	Biserica "Pogorârea Sf. Duh"	sat HĂDĂRĂU; comuna LUPȘA		1770-1800, 1862
62	AB-II-m-B-00235	Biserica "Cuvioasa Paraschiva"	sat IGHIU; comuna IGHIU		înc .sec. XVIII
63	AB-II-a-A-00236	Ansamblul bisericii evanghelice	sat IGHIU; comuna IGHIU		sec. XV-XVIII
64	AB-II-m-A-00236.1	Biserica evanghelică	sat IGHIU; comuna IGHIU		sf. sec. XVIII
65	AB-II-m-A-00236.2	Incintă fortificată (ruine)	sat IGHIU; comuna IGHIU		sec. XV
66	AB-II-m-A-00236.3	Casa parohială evanghelică	sat IGHIU; comuna IGHIU		sec. XVIII
67	AB-II-m-B-00237	Biserica "Cuvioasa Paraschiva"	sat IGHIU; comuna IGHIU		1724, turn-clopotniță 1761
68	AB-II-m-B-00239	Biserica "Sf. Arhangheli"	sat IZBITA; comuna BUCIUM		sec. XVIII
69	AB-II-m-B-00240	Biserica de lemn "Sf. Ilie"	sat ÎNTREGALDE; comuna ÎNTREGALDE		1774, modif. sec. XIX
70	AB-II-m-A-00244	Biserica "Adormirea Maicii Domnului"	sat LIVEZILE; comuna LIVEZILE		1611, 1848
71	AB-II-m-B-00246	Biserica de lemn "Botezul	sat LUNCA LARGĂ; comuna OCOLIȘ		sec. XVIII

		Domnului"			
72	AB-II-m-A-00248	Biserica "Sf. Gheorghe"	sat LUPȘA; comuna LUPȘA		1421, ext. sec. XVIII- înc. sec. XI
73	AB-II-m-A-00252	Biserica "Cuvioasa Paraschiva"	sat MESENTEA; comuna GALDA DE JOS		1782
74	AB-II-m-B-00265	Biserica de lemn "Sf. Arhangheli"	sat POȘAGA DE SUS; comuna POȘAGA		1789
75	AB-II-s-A-00268	Situl rural Rimetea	sat RIMETEA; comuna RIMETEA	Sit delimitat cf. avizului clasare nr.852/E/22	sec. XVIII - XIX
76	AB-II-m-A-00312	Biserica de lemn "Sf. Arhangheli"	sat RUNC; comuna OCOLIȘ		1733, ref 1852
77	AB-II-m-B-00313	Biserica de lemn "Pogorârea Sf. Duh"	sat aparținător SARTĂȘ; oraș BAIA DE ARIEȘ		ante 1780
78	AB-II-a-B-00357	Cetatea Diodului (ruine)	sat STREMȚ; comuna STREMȚ	Grajdurile CAP	sec. XIII-XVI
79	AB-II-m-B-00357.1	Castel	sat STREMȚ; comuna STREMȚ	Grajdurile CAP	sec. XIII-XVI
80	AB-II-m-B-00357.2	Capelă	sat STREMȚ; comuna STREMȚ	Grajdurile CAP	sec. XIII-XVI
81	AB-II-m-B-00357.3	Turnuri	sat STREMȚ; comuna STREMȚ	Grajdurile CAP	sec. XIII-XVI
82	AB-II-m-B-00357.04	Zid de incintă	sat STREMȚ; comuna STREMȚ	Grajdurile CAP	sec. XIII-XVI
83	AB-II-m-A-00361	Biserica de lemn "Cuvioasa Paraschiva"	sat SUB PIATRĂ; comuna SĂLCIUA		1798, ext. sec. XIX
84	AB-II-a-B-00362	Ansamblul bisericii evanghelice	sat ȘARD; comuna IGHIU		sec. XV - XVIII
85	AB-II-m-B-00362.1	Biserica evanghelică	sat ȘARD; comuna IGHIU		sec. XV - XVIII
86	AB-II-m-B-00362.2	Zid incintă, cu turn poartă	sat ȘARD; comuna IGHIU		sec. XV - XVIII
87	AB-II-m-A-00363	Castelul Eszterhazy	sat ȘARD; comuna IGHIU		f.n. sec. XVII
88	AB-II-a-A-00379	Ansamblul conacului Teleky	sat ȚELNA; comuna IGHIU		sec. XVIII
89	AB-II-m-A-00379.1	Conacul Teleky	sat ȚELNA; comuna IGHIU		sec. XVIII
90	AB-II-m-A-00379.2	Anexe	sat ȚELNA; comuna IGHIU		sec. XVIII
91	AB-II-m-B-00382	Biserica de lemn "Sf.	sat VALEA LARGĂ; comuna		1782

		Treime și Sf. Prooroc”	SĂLCIUA		
92	AB-II-m-A-00384	Biserica de lemn "Sf. Nicolae" a mănăstirii Lupșa	sat VALEA LUPȘII; comuna LUPȘA		1429, modif. 1694, 1865
93	AB-II-m-B-00385	Biserica "Nașterea Maicii Domnului”	sat VALEA LUPȘII; comuna LUPȘA		1799
94	AB-II-a-A-00386	Mănăstirea Râmeț	sat VALEA MĂNĂSTIRII; comuna RÂMEȚ		sec. XIV-XVIII
95	AB-II-m-A-00386.01	Biserica "Nașterea Precistei" și "Izvorul Tămăduirii”	sat VALEA MĂNĂSTIRII; comuna RÂMEȚ		sec. XIV
96	AB-II-m-A-00386.02	Fosta școală, azi muzeu	sat VALEA MĂNĂSTIRII; comuna RÂMEȚ		sec. XVI - XVIII
99	AB-III-m-B-00414	Crucea de la Lunca	sat LUPȘA; comuna LUPȘA		1805
100	AB-III-m-B-00415	Monumentul în amintirea luptei de la 1600, în care Mihai Viteazul a fost înfrânt de generalul Basta	sat MIRĂSLAU; comuna MIRĂSLAU	Pe D.N. 1, în dreptul localității Mirăslău	1956
101	AB-III-m-B-00418	Troiță	sat aparținător SARTĂȘ; oraș BAIA DE ARIEȘ	În cimitirul ortodox	sec. XX



În teritoriul GAL MMTMM meșteșugurile specifice se păstrează doar în mică măsură, mai sunt puține persoane care le știu, în general persoane foarte bătrâne, și chiar și mai puține cele care le practică.

Mineritul a devenit ocupația de bază a comunității din zona Abrudului și Băi de Arieș și a determinat diminuarea celorlalte activități tradiționale, între care și meșteșugurile.

Practica mineritului reclamă, în afara operațiilor propriu-zise (extragerea și prelucrarea minereului) și prezența personalului auxiliar: fierari, pietrari, dulgheri, cărăuși, incluși în categoria largă a minerilor încă din evul mediu (David Prodan, Răscoala lui Horea).

Dacă fierari făceau aproape toate uneltele din gospodărie acum puțini fierari existenți se mărginesc doar la potcovitul cailor și boilor.

Unii dintre dulgherii specializați în armarea galeriilor de mina erau recunoscuți și pentru realizarea troițelor de la răscrucea drumurilor (Constantin Jurca este unul dintre cei care au cioplit troițele din 1933 și 1957).

Meșteri pietrari executau și zidurile care împrejmuiu gospodăriile și care delimitau proprietățile în extravilan (maurii), uneori participând și la ridicarea caselor de piatră.

Meseriile tradiționale legate de prelucrarea lemnului și construcția de locuințe se găseau în toate satele din teritoriul GAL MMTMM dar acum sunt foarte puțini care le mai practică iar pentru realizarea acoperișurilor de paie mai sunt puțini meșteri în Mogoș, Ponor și Râmeț.

Pentru locuitorii multor sate din teritoriul GAL MMTMM, vărăritul a constituit din vechime o îndeletnicire de bază care încă se mai pastrează doar în comuna Livezile.

Țesăturile groase din lână și țesăturile din cânepă destinate amenajării interiorului locuinței și confecționării îmbrăcăminții nu mai sunt practicate decât foarte rar.

Tradițiile locale din teritoriul GAL MMTMM sunt legate în special de cele mai mari, mai importante sărbători ale creștinilor, sărbătoarea Paștelui și Crăciunului.

Iată în zona Mocănimii Apusenilor după postul mare în noaptea de Înviere de regulă toți membrii familiei participă la slujbă.

La sate în prima zi (duminică) cu mic cu mare sătenii se îndreaptă spre biserică unde băieții trag clopotele aproape permanent marcând marea sărbătoare. În cea de-a doua zi după slujba de la biserică și masa în familie urmează jocul.

Un alt obicei dar de data aceasta preluat de la catolici este și „mersul cu udatul”.

Sărbătorile de Crăciun sunt cele legate de mersul cu colindul în seara de ajun, obicei care încă se mai practică chiar dacă nu peste tot în forma originală mai ales în ce privește portul colindătorilor.

Alte obiceiuri sunt legate de diverse munci care se fac în comun cum ar fi clăcile și șezătorile. Acestea se terminau de obicei cu jocuri (hore) dar sunt tot mai rar întâlnite.

Obiceiurile legate de evenimente din viața personală cum ar fi botezul, nunta sau înmormântare mai sunt prezente, în forma lor tradițională, doar în unele sate.




Coliba și cramba, sălașul de vara a păstorilor.

2. Economia locală

2.1 Repartizarea populației active

Va fi evidențiată, conform tabelului de mai jos, repartizarea populației active (personalul salariat) pe principalele domenii de activitate realizându-se și o eventuală structură pe sectoare economice (industrie, comerț, servicii, construcții, agricultură etc.) în ultimii 5 ani.

	Total populația activă	Sector agricol	Sector industrial și de artizanat	Sector de comerț	Sector privind serviciile
Total	19367	10320	5515	1431	2101
%	100	53,28	28,48	7,38	10,84



2.2 Agricultură

Întrucât majoritatea actorilor rurali au legătură (în diferite proporții) cu sectorul agricol se va evidenția structura fondului funciar conform tabelului de mai jos.

Categoria suprafeței agricole	Ha	%
Total fond funciar	153584	100
Suprafața agricolă totală	74629	48,59
d.c. Arabil	19081	12,42
Fânețe	20422	13,29
Pășuni	3456	2,25
Vii și pepiniere viticole	400	0,26
Livezi și pepiniere pomicele	166	0,1
Păduri și alte terenuri cu vegetație forestieră	54793	35,67
d.c. Păduri	54793	35,67
Construcții	2790	1,81
Drumuri și căi ferate	2270	1,47
Ape și bălți	963	0,62
Alte suprafețe	18139	11,81

Agricultura din teritoriul GAL MMTMM se desfășoară în zone defavorizate după cum se vede din lista UAT din GAL MMTMM incluse în Zona Montană Defavorizată.

Județe	SIRUT A	Comune/Orașe
ALBA	2915	Baia de Arieș
	3459	Bucium
	4142	Cricău
	4366	Galda de Jos
	4927	Ighiu
	4981	Întregalde
	5167	Livezile
	5336	Lupșa
	5826	Mogoș
	6119	Ocoliș
	6397	Ponor
	6468	Poșaga
	6592	Râmetea
	6627	Râmeț
	6976	Sălciua
7767	Stremț	
CLUJ	55918	Băișoara

Lista UAT incluse în Zona Defavorizată de condiții naturale Specifice

Județe	SIRUT A	Comune/Orașe
ALBA	5755	Mirăslău

Gradul de sărăcie în teritoriul GAL MMTMM este cel prezentat mai jos:

Cod SIRUTA	Denumire localitate	Cod Judet	Cod Regiune	Denumire judet	Denumire Regiune	Numar gospodarii la recensamant	Numar persoane in gospodarii la recensamant	Rata Saraciei	Profunzimea Saraciei (Deficitul de Consum) - Index	Severitatea Saraciei - Index
3459	BUCIUM	1	7	ALBA	Centru	715	1791	27,8%	8,0%	3,5%
4142	CRICAU	1	7	ALBA	Centru	686	2093	27,0%	8,0%	3,6%
4366	GALDA DE JOS	1	7	ALBA	Centru	1475	4499	24,1%	7,1%	3,1%
4927	IGHIU	1	7	ALBA	Centru	1796	6404	24,7%	7,5%	3,4%
4981	INTREGALDE	1	7	ALBA	Centru	307	877	40,3%	12,0%	5,3%
5167	LIVEZILE	1	7	ALBA	Centru	584	1521	23,3%	6,6%	2,8%
5336	LUPSA	1	7	ALBA	Centru	1300	3852	24,6%	7,0%	3,0%
5755	MIRASLAU	1	7	ALBA	Centru	821	2331	27,1%	8,0%	3,5%
5826	MOGOS	1	7	ALBA	Centru	449	1113	37,6%	10,9%	4,8%
6119	OCOLIS	1	7	ALBA	Centru	341	823	29,1%	8,2%	3,6%
6397	PONOR	1	7	ALBA	Centru	303	697	34,6%	10,0%	4,4%
6468	POSAGA	1	7	ALBA	Centru	542	1378	35,4%	10,2%	4,5%
6592	RAMETEA	1	7	ALBA	Centru	494	1171	24,3%	6,9%	3,0%
6627	RAMET	1	7	ALBA	Centru	240	646	42,4%	12,5%	5,5%

6976	SALCIUA	1	7	ALBA	Centru	616	1767	26,3%	7,6%	3,3%
7767	STREMT	1	7	ALBA	Centru	983	2797	27,3%	7,9%	3,4%
8158	UNIREA	1	7	ALBA	Centru	1878	5413	33,0%	10,9%	5,2%
55918	BAISOARA	12	6	CLUJ	Nord-Vest	773	2303	36,2%	11,2%	5,1%

UNUL DIN CICLURILE ANUALE DE LUCRU



ARAT ȘI SEMĂNAT



SECERAT



LEGAT SNOPI DE GRÂU



CLĂDIT „CLĂPIȚE” DE SNOPI DE GRÂU



CĂRAT



LA TÂRG

Economia agricolă se bazează pe ferme de subzistență și semisubzistență cu excepția satelor cu terenuri agricole în lunca Mureșului unde sunt și câteva ferme mai mari și asociații. Creșterea animalelor și cultura catofului sunt principalele ocupații în zona de munte și deal iar în satelor cu terenuri agricole în lunca Mureșului se cultivă și cerealele, în special, grâu și porumb. Livezile de pruni și meri sunt în zonele colinare iar vița de vie se găsește în satele din lunca Mureșului. Procesarea produselor, în special carnea și laptele, este foarte bine reprezentată de procesatori, mutate din orase în sate limitrofe din Ighiu, Cricău, Galda de Jos, Mirăslău și Rimetea.

Pe teritoriul GAL MMTMM sunt localități prinse în programul **„Închiderea Minelor, Refacerea Mediului și Regenerarea Socio-Economică”, program adresat zonelor afectate de restructurare economică.**

Programul este implementat direct de către ARDDZI, pe baza cadrului general aprobat prin Hotărâre a Guvernului nr.1059/ 2005 și a manualului de operare aprobat prin Ordinul Ministrului economiei și comerțului nr. 479/2006. Programul se derulează în întreaga arie de operare a ARDDZI (386 localități miniere), dar servicii de consultanță vor fi contractate în cadrul Proiectului numai pentru localitățile din zona de operare a programului de infrastructură municipală (62 localități miniere).

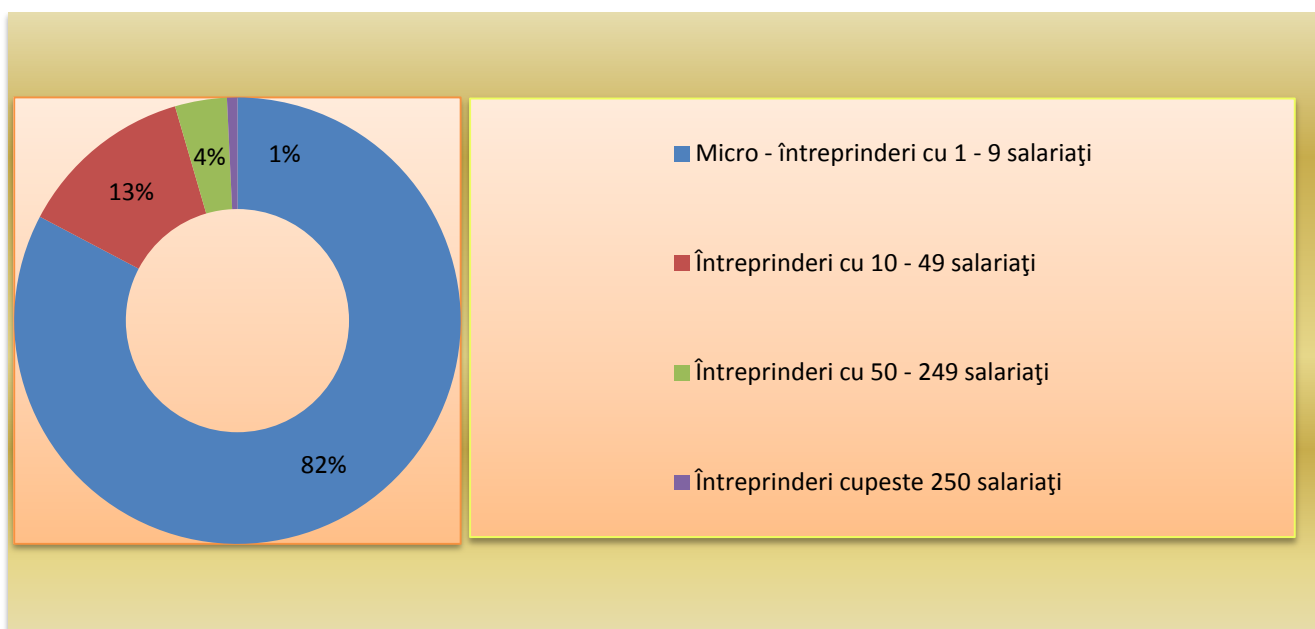
Pe teritoriul GAL MMTMM localitățile prinse în program sunt cele prezentate mai jos:

- Pentru obiectivul 1 „Amplificarea măsurilor generatoare de locuri de muncă implementate în cadrul Proiectului pilot,, realizat prin programele „**Schema stimulentei pentru angajare și pregătire** „ și „**Schema de microcredite**„, au fost eligibile localitățile Lupșa, Baia de Arieș, Sălciua, Poșaga și Ocoliș.
- Pentru obiectivul 2 „**Sprijinirea activităților de dezvoltare locală prin crearea capacității comunităților și finanțarea unor subproiecte de infrastructură economică și servicii sociale**„, realizat prin programele „**Schema de dezvoltare socială a comunităților miniere**„, implementată de către Fondul Român, pentru care au fost eligibile localitățile Lupșa, Baia de Arieș, Sălciua și Poșaga, „**Programul de infrastructură municipală**„, pentru care au fost eligibile localitățile Lupșa și Baia de Arieș și „**Schema de granturi mici**„, pentru care au fost eligibile localitățile Lupșa și Baia de Arieș, Sălciua și Poșaga.

După cum se va vedea și în lista proiectelor realizate sunt deja proiecte implementate prin aceste programe.

2.3 Industrie – IMM – Micro-întreprinderi

	Total întreprinderi	Micro - întreprinderi cu 1 - 9 salariați	Întreprinderi cu 10 - 49 salariați	Întreprinderi cu 50 - 249 salariați	Întreprinderi cu peste 250 salariați
Număr	133	110	17	5	1
%	100	82,70	12,80	3,75	0,75

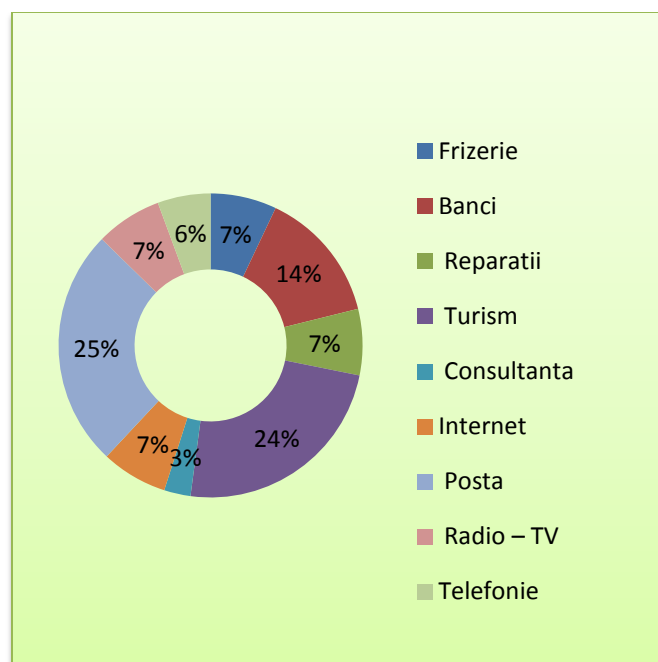
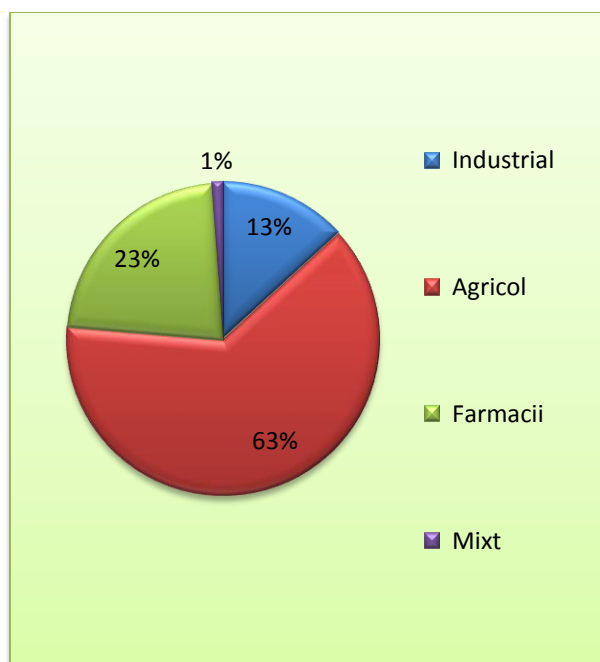


Industria și rețeaua întreprinderilor de producție din teritoriul GAL MMTMM sunt bine reprezentate în zona procesării laptelui în Ighiu, Galda și Rimetea și a cărnii în Galda, Mirăslău și Ighiu. În zona Montană predomină micile ateliere de prelucrare a lemnului iar în orașul Baia de Arieș confecțiile și construcțiile.

2.4 Comerț și sector de servicii

Principalele tipuri de comerț (industrial, agricol, piscicol etc.) practicate și principalele tipuri de întreprinderi care practică prelucrarea terțiară a produselor pe teritoriul GAL MMTMM sunt cele menționate în tabelul de mai jos.

Tipuri de comerț	Număr total	% din numărul total	Întreprinderi din sectorul terțiar	Număr total	% din numărul total
Industrial	59	13,16	Frizerie	5	7,04
Agricol	283	63,16	Banci	10	14,08
Farmacii	101	22,54	Reparatii	5	7,04
Mixt	5	1,11	Turism	17	23,94
			Consultanta	2	2,81
			Internet	5	7,04
			Posta	18	25,35
			Radio – TV	5	7,04
			Telefonie	4	5,62



Tipurile de comerț și servicii existente în teritoriul GAL MMTMM sunt cele legate de asigurarea bunurilor de consum și rezolvarea unor nevoi curente. Atât comerțul cât și serviciile influențează dezvoltarea orașului Baia de Arieș și a comunelor cu târguri importante ca Ighiu, Sălciua de Jos și Rimetea.

3. Servicii pentru populație și infrastructuri medico-sociale

3.1 Echipamente prezente sau accesibilitatea populației la aceste servicii

Existență DA/NU Dacă NU, indicați distanța în km de la centrul teritoriului până la cel mai apropiat obiectiv menționat	Medical			Învățământ			Dotări sportive	
	Spital	Medic	Dentist	Primar	Secundar	Universitate	Teren de fotbal	Sală de sport
Baia de Arieș	DA	DA	DA	DA	DA	NU-110 km	DA	DA
Baisoara	NU-5 km	DA	DA	DA	DA	NU-30 Km	DA	NU-35 km
Cricau	NU-5KM	DA	NU25 KM	DA	DA	NU-25 KM	DA	NU-25 KM
Galda de Jos	DA	DA	DA	DA	DA	NU-20 KM	DA	NU-20 KM
Ighiu	NU-10 KM	DA	DA	DA	DA	NU-10 KM	DA	NU-10 KM
Intregalde	NU-40 KM	DA	NU-40 KM	DA	DA	NU-40 KM	DA	NU-40 KM
Livezile	NU-10 KM	DA	NU-10 KM	DA	DA	NU-35 KM	DA	NU-10 KM
Lupsa	NU-12 KM	DA	NU-6 KM	DA	DA	NU-85 KM	DA	NU-12 KM
Miraslau	NU-7 KM	DA	NU-7 KM	DA	DA	NU-35 KM	DA	NU-7 KM
Mogos	NU-24 KM	DA	NU-24 KM	DA	DA	NU75 KM	DA	NU24 KM

Ocolis	NU-34 KM	DA	NU-34 KM	DA	DA	NU-80 KM	DA	NU34 KM
Ponor	NU-35KM	DA	NU-12 KM	DA	DA	NU-60 KM	DA	NU-12 KM
	NU-50 KM	DA	NU-25 KM	DA	DA	NU100 KM	DA	NU-50 KM
Ramet	NU3-5 KM	DA	DA	DA	DA	NU55 KM	DA	NU-35 KM
Rametea	NU-20 KM	DA	NU-20 KM	DA	DA	NU-50 KM	DA	NU-20 KM
Salciua	NU-45 KM	DA	DA	DA	DA	NU-50 KM	DA	NU-45 KM
Stremt	NU-15 KM	DA	NU-4 KM	DA	DA	NU-25 KM	DA	NU-4 KM
Unirea	NU-17 KM	DA	DA	DA	DA	NU-50 KM	DA	DA

Spitalele cele mai apropiate sunt cele din Galda de jos și Baia de Arieș care pe lângă cabinetele de medicină generală și stomatologică asigură serviciile de sănătate curente iar pentru cazurile mai grave se apelează la serviciile din Alba Iulia și Cluj Napoca.

Învățământul general se asigură la nivel local, este un liceu și în Baia de Arieș dar localnici frecventează și licee din Abrud, Câmpeni, Turda, Teiuș și Alba Iulia iar facultățile cele mai frecventate sunt cele din Cluj Napoca și Alba Iulia.

În teritoriul GAL MMTMM transporturile colective sunt asigurate de transportatori rutieri din orașele mari învecinate - Cluj, Alba Iulia și Aiud.

4. Activități sociale și instituții locale

În teritoriul GAL MMTMM sunt 18 primării și consilii locale, 5 asociații de dezvoltare intercomunitară care administrează teritoriul și asigură principalele activități sociale de care beneficiază comunitățile locale.

Aproape în toate comunele din teritoriul GAL MMTMM sunt asociații locale de creștere a animalelor. În zonă activează și asociații de protecția mediului, sociale, culturale și de dezvoltare comunitară care sunt și membre ale GAL MMTMM: CETM Albamoint, ATE Trascău Corp Zlatna, Asociația SILVANITA, Asociația Eco Boreni, Asociația Târgul din Sălciua, Asociația Crescătorilor de Taurine Sălciua, Asociația Mluha din Ponor.

5. Bilanțul politicilor întreprinse în teritoriu

Prezentăm o parte din proiectele de dezvoltare locală întreprinse în teritoriu GAL MMTMM, în special celor care au fost sprijinite prin diferite fonduri europene:

Nr. crt.	Proiectul	Finantator	Valoarea proiectului	Perioada implementarii	Principalele obiective
1.	ASIGURAREA FURNIZĂRII UNOR SERVICII PUBLICE MODERNE DE CĂTRE COMUNELE BISTRA ȘI LUPȘA, JUDEȚUL ALBA,	ARDDZI SDSCM	100 00 USD	2007-2010	Asigurarea acesului din satul Lazuri la centrul de comună Lupșa prin satul Mușca.

2.	COLECTARE SELECTIVĂ A DEȘEURILOR ÎN ORAȘUL BAIA DE ARIEȘ ȘI 5 COMUNE LIMITROFE” RO2006/018-147.04.01.04.01	ARDDZI SDSCM	100 000 USD	2007-2009	Asigurarea accesului din satul Mușca la centrul de comună Lupșa.
3.	SERVICIUL SOCIO-MEDICAL DE ÎNGRIJIRE LA DOMICILIU A PERSOANELOR VÂRSTNICE BISTRA	ARDDZI SGM	20 000 lei	2009	Creșterea numărului de spații de joacă pentru copiii din localitatea Lupșa
4.	REABILITARE DRUM COMUNAL DC 145	APDRP – M 431.1	62 000 lei	2009-	
5.	ASIGURAREA UNUI SERVICIU VOLUNTAR MODERN	OG 7/2006	271 000 lei	2007-	Asigurarea accesului din satul Musca la centrul de comună Lupșa.
6.	Parc de joaca pentru copii -“Sa ne Intr-un colt de rai	ARDDZI	20.000 RON	implementat in 2009	Amenajare și dotare spațiu de joacă
7.	Modernizare DC 156	SAPARD	1000000 EURO	2006-2007	Asfaltare 5Km drum comunal
8.	Modernizare DC161	HG 577	1116809,17 Lei	2009-	Asfaltare 5km durm comunal
9.	Amenajare baza sportiva	Buget local	60000 lei	2009-	Teren de fotbal amenajat
10.	Alimentare cu apa Valea Lupșii, com Lupșa	ARDDZI MI	400 000 USD	2007-	Asigurarea cu apa potabilă a satului Valea Lupșii
11.	Reabilitare drum comunal neclasificat DC98 Lazuri	ARDDZI SDSCM	100 00 USD	2007-2010	Asigurarea acesului din satul Lazuri la centrul de comună Lupsa prin satul Musca.
12.	Reabilitare DC 118 Lupșa-Hădărău-Mușca	ARDDZI SDSCM	100 000 USD	2007-2009	Asigurarea accesului din satul musca la centrul de comuna Lupsa.
13.	Amenajare Parc „Prichindelul”	ARDDZI	20 000 lei	2009	Creșterea numarului de spatii de joaca pentru copiii din

		SGM			localitatea Lupsa
14.	SDL GAL MMTMM	APDRP – M 431.1	62 000 lei	2009	
15.	Pod pe DC 118 peste Valea Mușcanilor	OG 7/2006	271 000 lei	2007-	Asigurarea accesului din satul musca la centrul de comuna Lupsa.
16.	Construcție școală cu clasele I-VIII în satul Mușca	MECTS	1 500 000 lei	2007-2011	Asigurarea unor condiții bune pentru desfășurarea activității de învățământ în satul Mușca
17.	Modernizare infrastructura edilitară în comuna Lupsa	PNDR Masura 322	2 500 000 lei	Neaprobat	-
18.	Modernizare DC 99 Hădăraș-Geamăna	MDRT, HG 5771997	850 000 lei	2009-2010	Asfaltarea a doi km de Stradă de acces
19.	Colectare selectivă a deșeurilor în orașul Baia de Arieș și cinci comune limitrofe – Stație de transfer	PHARE 20056 CES	1 000 000 Euro	2007-2011	Asigurarea salubrității comunei Lupșa
20.	Modernizare drumuri comunale 12 km comuna Mogos, jud. Alba	SAPARD	40.035.045,15	2004-2007	- modernizare drumuri comunale
21.	Noi instrumente si proceduri pentru imbunatatirea managementului serviciului public de voluntariat Mogos, Jud. Alba	PHARE RO 2006	268.446,48	2006-2009	- modernizarea și dotarea serviciului de voluntariat
22.	Modernizare si extindere retea apa potabila, comuna Mogos, jud. Alba	OG 7/2006		2008-2010	- rețea apă potabilă
23.	Modernizare drum de pământ Sălciuma de Jos – Valea Sălciumei –	Surse externe nerambursabile SAPARD	3.080.517 lei fără TVA	2007-2009	Viabilizarea accesului în zone turistice , condiții bune pentru transportul auto atât pe timp de vară cât și pe

	Pufești				timp de iarnă
24.	Modernizare drumuri comunale DC 130 Sălciua de Jos – Sub Piatră , DC 104 Brădești – Valea Poienii – Dumești – Sălciua de Jos în comuna Sălciua	Surse externe nerambursabile SAPARD	2.775.960 lei	2005-2007	Viabilizarea accesului în zone turistice , condiții bune pentru transportul auto atât pe timp de vară cât și pe timp de iarnă

Prezentăm în continuare lista beneficiarilor măsurii 141, din anul 2009-2011:

1. Macarie Ioan-Toader: CI seria AX, numarul 222600 eliberat de Oraș Baia de Arieș la data de 15.02.05, CNP: 1710204012549, Domiciliul: Sat Valea Largă nr. 639. com. Sălciua, jud Alba
2. Codrea Vasile, CI seria AX, numarul 003092 eliberat de Oraș Campeni la data de 16.02.99 CNP: 1650710012548, Domiciliul: Sat Sălciua de Sus nr. 359. com. Sălciua, jud Alba
3. Bora Dorel, CI seria AX, numarul 097120 eliberat de Oraș Baia de Arieș la data de 24.01.02, CNP: 1680329012531, Domiciliul: Sat Sălciua de Sus nr. 295. com. Sălciua, jud Alba
4. Dobra Dumitru-Daniel, CI seria AX, numarul 063574 eliberat de Oraș Baia de Arieș la data de 18.02.01, CNP: 1870210013401, Domiciliul: Sat Sălciua de Sus nr. 366. com. Sălciua, jud Alba
5. Dobra Simion, CI seria AX, numarul 102062 eliberat de Oraș Baia de Arieș la data de 28.02.02, CNP: 1580706012539, Sat Sălciua de Sus nr. 360A. com. Sălciua, jud Alba
6. Codrea Moisa, BI seria GR, numarul 754863, eliberat de Oraș Câmpeni la data de 28.08.95, CNP: 1510415012541, Sat Valea Larga nr. 612, com. Sălciua, jud Alba
7. Onea Ioan, CI seria AX, numarul 283217, eliberat de Oraș Baia de Arieș, la data de 05.02.07, CNP: 1630410012567, Sat Sălciua de Jos nr. 89A, com. Sălciua, jud Alba
8. Bercia Ion, CI seria AX, numarul 253744, eliberat de SPCLEP Baia de Arieș, la data de 07.03.06, CNP: 1631117012541, Sat Sălciua de Jos, nr. 91, com. Sălciua, jud Alba

9. Pasca Remus, CI seria AX, numarul 083176, eliberat de Oras Baia de Arieș, la data de 29.08.01, CNP: 1560105012546, Domiciliul: Sat Sălciua de Jos, nr. 134, com. Sălciua, jud Alba
10. Catana Valer, CI seria AX, numarul 154805, eliberat de Oras Baia de Arieș, la data de 22.06.03, CNP: 1680302012548, Sat Brazesti, nr. 48, oras Baia de Aries, jud Alba
11. Bercea Ioan, CI seria AX, numarul 317136, eliberat de SPCLEP Aiud, la data de 08.02.08, CNP: 1630705010319, Sat Dupa Deal, nr. 43A, com. Ponor, jud Alba
12. Barb Emina, CI seria AX, numarul 332404, eliberat de SPCLEP Aiud, la data de 17.07.08, CNP: 2690428012530, Domiciliul: Sat Ponor, nr. 2. com. Ponor, jud Alba
13. Boian Viorel-Ioan, CI seria AX, numarul 122001, eliberat de Mun. Aiud, la data de 22.08.02, CNP: 1681021010315, Domiciliul: Sat Vale in Jos, nr. 69, com. Ponor, jud Alba
14. Cordea Constantin-Dorin, CI seria AX, numarul 112674, eliberat de Mun. Aiud, la data de 22.05.02 CNP: 1620420010317, Domiciliul: Sat Ponor, nr. 4, com. Ponor, jud Alba
15. Popa Silvia, CI seria AX, numarul 190828, eliberat de Mun. Aiud, la data de 27.04.04,CNP: 2590625010310, Domiciliul: Sat Dupa Deal, nr. 32, com. Ponor, jud Alba
16. Groza Ioan, CI seria AX, numarul 069238 eliberat de Mun. Aiud la data de 10.04.01, CNP: 1610110010312, Domiciliul: Sat Vale in Jos, nr. 65, com. Ponor, jud Alba
17. Palco Stefan, Date de identificare ale acestuia: CI seria AX, numarul 117210, eliberat de Mun. Aiud, la data de 09.07.02, CNP: 1571215012544, Domiciliul: Sat Vale in Jos, nr. 56A, com. Ponor, jud Alba
18. Dan Stefan-Cristian, Date de identificare ale acestuia: CI seria AX, numarul 068412, eliberat de Mun. Aiud, la data de 04.04.01, CNP: 1870101010733Domiciliul: Sat Ponor, nr. 73, com. Ponor, jud Alba
19. Panta V. Vasile,Date de identificare ale acestuia: BI seria DE, numarul 284055, eliberat de mun. Aiud la data de 11.09.97, CNP: 15202270103312,Domiciliul: Sat Valea Bucurului, nr. 7, com. Ponor, jud Alba

20. Cordea Ioan, Date de identificare ale acestuia, CI seria AX, numarul 119283, eliberat de Mun. Aiud, la data de 26.07.02, CNP: 1681005010315, Domiciliul: Sat Ponor, nr. 3, com. Ponor, jud Alba
21. Petrut Cornel, Date de identificare ale acestuia: BI seria GT, numarul 659100, eliberat de Mun. Aiud, la data de 02.10.95, CNP: 1510825010310, Domiciliul: Com Ponor, jud Alba
22. Luca Liviu, Date de identificare ale acestuia: CI seria AX, numarul 229428, eliberat de Mun. Aiud, la data de 11.05.05, CNP: 1510914010316, Domiciliul: Sat Ponor, nr. 40, com. Ponor, jud Alba
23. Ghioghiu-Oltean Valentin, Date de identificare ale acestuia: CI seria AX, numarul 188460, eliberat de Mun. Aiud, la data de 01.04.04, CNP: 1630501010329, Domiciliul: Sat Geogel, nr. 78, com. Ponor, jud Alba
24. Herdea Ioan, Date de identificare ale acestuia: CI seria AX, numarul 259319, eliberat de SPCLEP Aiud, la data de 16.05.06, CNP: 1620505010313, Domiciliul: Sat Vale in Jos, nr. 8, com. Ponor, jud Alba
25. Luca Constantin, Date de identificare ale acestuia: CI seria AX, numarul 108204, eliberat de Mun. Aiud, la data de 07.04.02, CNP: 1570202010319, Domiciliul: Com. Ponor, nr. 44, jud Alba
26. Itt Cornel, Date de identificare ale acestuia, CI seria AX, numarul 295799, eliberat de Mun. Aiud, la data de 06.06.07, CNP: 1631104010315, Domiciliul: Sat Geogel, nr. 95, com. Ponor, jud Alba
27. Ciorbea Adrean –Emil, Date de identificare ale acestuia: CI seria AX, numarul 261174, eliberat de Mun. Aiud, la data de 06.06.06, CNP: 1610610010310, Domiciliul: Sat Dupa Deal, nr. 25, Com. Ponor, jud Alba
28. Vesa Dorel, Date de identificare ale acestuia, CI seria AX, numarul 254557 eliberat de SPCLEP Baia de Aries, la data de 15.03.06, CNP: 1641130010327, Sat Ocolis, nr. 166, com. Ocolis, jud Alba
29. Tar Vasile, Date de identificare ale acestuia, CI seria AX, nr. 153039, eliberat de oras Baia de Aries CNP 1730315010316, Domiciliul: sat Ocolis nr. 142, com. Ocolis, jud. Alba,

30. Gherman Teodor- Adrian, Date de identificare ale acestuia: CI seria AX, numarul 254833 eliberat de SPCLEP Baia de Arieș, la data de 20.03.06, CNP: 1711210012536, Domiciliul: Sat Sub Piatra nr. 555, com. Sălciua, jud Alba
31. Mircea Adrian, Date de identificare ale acestuia: CI seria AX, numarul 198029 eliberat de Oraș Baia de Arieș la data de 18.06.04, CNP: 1711013020012, Domiciliul: Sat Sălciua de Jos nr. 70, com. Sălciua, jud Alba
32. Turc Marin Ioan, Date de identificare ale acestuia: CI seria AX, numarul 006753, eliberat de Oraș Câmpeni la data de 26.03.99, CNP: 1750729012536, Domiciliul: Sat Sălciua de Jos nr. 218, com. Sălciua, jud Alba
33. Furdui Ioan, CI seria AX nr. 234829, eliberat de oras Baia de Aries la data de 21.07.05, CNP:1490103012530, Domiciliat: Str. Prunilor, nr. 10, Baia de Aries, jud. Alba
34. Todor Traian, CI seria AX nr. 031531, eliberat de oras Baia de Aries la data de 11.02.00, CNP:1661102012545, Domiciliat: Str. Republicii, nr. 54, Baia de Aries, jud. Alba
35. Butură Ioan, CI seria AX nr. 029232, eliberat de oras Baia de Aries la data de 14.01.00, CNP: 1650531012536, Domiciliat: Sat Sălciua de Jos, nr. 383, Com. Sălciua, jud. Alba
36. Codrea Ioan, CI seria AX nr. 210066, eliberat de oras Baia de Aries la data de 12.10.04, CNP: 1590611012535, Domiciliat: Sat Valea Largă, nr. 610, Com. Sălciua, jud. Alba
37. Cărăsel Rodica-Mariana, CI seria AX nr. 188795, eliberat de oras Baia de Aries la data de 07.04.04, CNP:2750301012530, Domiciliat: Sat Sălciua de Jos, nr. 115, Com. Sălciua, jud. Alba
38. Marta Dorel, CI seria AX nr. 389372, eliberat de oras Baia de Aries la data de 29.03.10, CNP: 1660411012531, Domiciliat: Sat Sălciua de Sus, nr. 394A, Com. Sălciua, jud. Alba
39. Macarie Vasile, CI seria AX nr. 256253, eliberat de oras Baia de Aries la data de 31.03.06, CNP: 1621204012568, Domiciliat: Sat Sălciua de Sus, nr. 355, Com. Sălciua, jud. Alba
40. Oltean Elena, CI seria AX nr. 140976, eliberat de oras Baia de Aries la data de 25 .02.03, CNP: 2510906012530, Domiciliat: Sat Valea Largă, nr. 609, Com. Sălciua, jud. Alba

41. Panta Mariana, CI seria AX nr. 152795, eliberat de oras Baia de Aries la data de 04.06.03, CNP: 2810415012665, Domiciliat: Sat Sub Piatră, nr. 498, Com. Sălciua, jud. Alba

42. Popeiu Victor, CI seria AX nr. 203904, eliberat de oras Baia de Aries la data de 13.08.04, CNP: 1700928012548, Domiciliat: Sat Valea Largă, nr. 589, Com. Sălciua, jud. Alba

43. Crișan Iosif, CI seria AX nr. 029789, eliberat de Mun. Aiud, la data de 24.01.00, CNP: 1570727010311, Domiciliat: Sat Ponor, nr. 20, Com. Ponor, jud. Alba

44. Forda Constantin, CI seria AX nr. 180302, eliberat de Mun. Aiud, la data de 30.01.04, CNP: 1830915010373, Domiciliat: Sat Vale în Jos, nr. 35, Com. Ponor, jud. Alba

45. Luca Iulian, CI seria AX nr. 075614, eliberat de Mun. Aiud, la data de 20.06.01, CNP: 1780817010310, Domiciliat: Sat Vale in Jos, nr. 19, Com. Ponor, jud. Alba

46. Todosiu Felicia, CI seria AX nr. 221706, eliberat de Mun. Aiud, la data de 04.02.05, CNP: 2761104010019, Domiciliat: Sat Măcărești, nr. 25, Com. Ponor, jud. Alba

47. Todosiu Marin, CI seria AX nr. 389898, eliberat de SPCLEP Aiud, la data de 07.04.10, CNP: 1620828010313, Domiciliat: Sat Măcărești, nr. 8, Com. Ponor, jud. Alba

48. Barb Ciprian Victor, CI seria AX nr. 290362, eliberat SPCLEP AIUD la data de 11.04.07, CNP:1830315010371, Domiciliat: Vale în Jos, nr 50, Comuna Ponor, jud. Alba

49. Bercea Ionuț Nicolae, CI seria AX nr. 244069, eliberat de SPCLEP AIUD la data 28.10.05, CNP:191827010370, Domiciliat: Sat După Deal, nr 47, Comuna Ponor, jud. Alba

50. Bogdan Silviu Nicolae, CI seria AX nr. 038124, eliberat Mun AIUD la data de 15.06.00, CNP:1860525011161, Domiciliat: Geogel, nr 44, Comuna Ponor, jud. Alba

51. Clamba Adrian Cosmin, CI seria AX nr. 168780, eliberat Mun Aiud la data de 10.10.03, CNP:1781113010315, Domiciliat: Valea Bucurului, nr 36, Comuna Ponor, jud. Alba

52. Ciulea Silviu, CI seria AX nr. 317846, eliberat de Mun. Aiud la data de 21.07.05, CNP:1570221010317, Domiciliat: Sat Dupa Deal, nr 47, Comuna Ponor, jud. Alba

53. Gheorghiu Constantin, CI seria AX nr. 177665, eliberat Mun. AIUD la data de 14.01.04, CNP:1680908010315, Domiciliat: Vale în Jos, nr 56, Comuna Ponor, jud. Alba

54. Gheorghiu Jeni Aurelia, CI seria AX nr. 290464, eliberat SPCLEP AIUD la data de 12.04.07, CNP:2701101010310 Domiciliat: Vale în Jos, nr 27, Comuna Ponor, jud. Alba

55. Herdea Mihai Nicolae, CI seria AX nr. 195403, eliberat de Mun Aiud la data de 28.05.04, CNP:1890911010381, Domiciliat: Sat Ponor, nr 58, Comuna Ponor, jud. Alba

56. Itt Ioan Gavrilă, CI seria AX nr. 248437, eliberat SPCLEP AIUD la data de 28.12.05, CNP:1801227010375, Domiciliat: Sat Ponor, nr 10, Comuna Ponor, jud. Alba

57. Luca Marius Alin, CI seria AX nr. 328176, eliberat de SPCLEP Aiud la data de 27.05.08, CNP: 1890928010376, Domiciliat: Sat După Deal, nr. 26, Com. Ponor, jud. Alba

58. Luca Iulian, CI seria AX nr. 075614, eliberat de Mun. Aiud, la data de 20.06.01, CNP: 1780817010310, Domiciliat: Sat Vale in Jos, nr. 19, Com. Ponor, jud. Alba

59. PETRUȚ OLIVIA, CI seria AX nr. 042056, eliberat Mun AIUD la data de 15.06.00, CNP:2571219013911, Domiciliat Ponor, nr 5, Comuna Ponor, jud. Alba

60. PETRUȚ GELU CĂTĂLIN, CI seria AX nr. 339896, eliberat Mun AIUD la data de 14.10.08, CNP: 1900628010378, Domiciliat: sat După Deal, nr 18, Comuna Ponor, jud. Alba

61. STAN RALUCA MARIA, CI seria AX nr.072228, eliberat de Mun. Aiud 18.05.01,, CNP:2870505010378, Domiciliat: Sat Ponor, nr 23, Comuna Ponor, jud. Alba

62. Botei Valentin-Vasile, CI seria AX nr. 255764, eliberat de SPCLEP Aiud, la data de 29.03.06, CNP: 1820209010615, Domiciliat: Sat Vlădești, nr. 6, Com. Rîmeț, jud. Alba

63. Cordea Ioan, CI seria AX nr. 162819, eliberat de Mun. Aiud, la data de 27.08.03, CNP: 1590127010316, Domiciliat: Sat Cotorăști, nr. 56, Com. Rîmeț, jud. Alba.

64. Herdea Silviu, CI seria AX nr. 291364, eliberat de SPCLEP Aiud, la data de 20.04.07, CNP: 1700608010315, Domiciliat: Sat Florești, nr. 3, Com. Rîmeț, jud. Alba

Lista beneficiarilor proiectelor FRDS este:

Denumire proiect	Localitate	Aplicant	Valoare proiect	Valoare grant
Centru prelucrare lapte Râmet	RÂMET	Coop Crec Animale Râmet	23200	19900
Tâmplaria Iancului	DEALU CASELOR	Soc. Agr. "Tâmplaria Iancului"	23200	19900
Viața dulce	BAIA DE ARIEȘ	SC Albinita Baia de Arieș SRL	37398	29919
Eco Construct Brăzești	BRĂZEȘTI	SC Eco Construct Brăzești SRL	44048	37900
Decembrie Construct	BAIA DE ARIEȘ	SC Decembrie Construct SRL	49940	40000
Târgul din Sălciua	SĂLCIUA DE SUS	Asociația Târgul din Sălciua	23010	19500
Brutăria Mona	ORASTI	Soc. Agr. Brutăria Mona	32500	26500
Tâmplaria Cirebea	SAGAGEA	Soc. Agr. Tâmplaria Cirebea	31087	27000
Tâmplaria Silva	DUPA DEAL	Soc. Agr. Tâmplaria Silva	34500	28800
Pietruire drum Ponor - Vale In Jos	VALE IN JOS	GCRS VALE IN JOS	99466	72291
Reabilitare drum Dealul Casei- Sălciua	DEALU CASELOR	GCRS DEALU CASELOR	121077	68127
Pietruire drum comunal DC104	VALEA POIENII	GCRS VALEA POIENII	78320	56520
Reabilitare drum pe Valea Sagagei	SAGAGEA	GCRS SAGAGEA	81605	74105
Pietruire Ponor- valea Rece DC 106	PONOR	AS. VALEA RECE -PONOR	62853	54603
Pietruire drum comunal - Valea Geogelului	GEOGEL	GCRS GEOGEL	98410	66990
Pietruire drum	ORMENIȘ	GCRS ORMENIȘ	93557	65717
Indiguirea vail	IZVOARELE	GCRS	68503	62003

Izvoarele		IZVOARELE		
Reabilitare parti comune la bl 60/A,40,28/B, 20	BAIA DE ARIEȘ	ASOC. ARIEȘULUI	78968	70508
Pietruire ulite in Sartas	SARTAS	ASOC. SARTAS	85732	77392
Reabilitare drum comunal DC145-Crețești	CREȚEȘTI	GCRS CREȚEȘTI	124725	100000
Reabilitare drum satesc Garde-Pleșa	GARDE	GCRS GARDE	124429	100000
Reabilitare DC118 Lupșa-Hădărău-Mușca	MUȘCA	GCRS MUȘCA	111620	97106
Reabilitare drum Valea Harmaneasa-Fagu Imp.-Muncel	MUNCELU	GCRS MUNCELU	105991	96000
Reabilitare, constructie podețe DC1 Cioara de Sus	CIOARA DE SUS	GCRS CIOARA DE SUS	93449	83900
Reabilitare drum comunal Valea Beliorii	POȘAGA DE SUS	GCRS POȘAGA DE SUS	99448	89448
Modernizare drum satesc Sălciua de Jos	SĂLCIUA DE JOS	GCRS SĂLCIUA DE JOS	119323	100000
Modernizare drum Sălciua de Sus - Valea Matrii	SĂLCIUA DE SUS	GCRS SĂLCIUA DE SUS	144024	100000
Imbunătățirea cond. de viață a rromilor, Unirea	UNIREA		113513	101680
Servicii de îngrijire la domiciliu, vârstnici,	BAIA DE ARIEȘ	Asociația Filantropia Ortodoxa	43925	27300

Beneficiarii proiectelor finanțate prin PNDR au fost:

Masura 112		
	Persoana	Localitatea
1.	Stâncel Ioan Amos Septimiu	Poiana Galdei
2.	Moise Cornel Daniel	Galda de Jos nr. 494
3.	Suciu Stelian	Ormenis
4.	Groza Nicoleta	Cricău
5.	Todea Liliana Augustina	Galda de Jos
6.	Păstrav Adriana	Galda de Jos
7	Dragomir Adrian	Cricău
Masura 121		
Nr crt.	Proiect	Localitate
1	Pardut Ioan PFA	Măhăceni
2	SC Bora Bora SRL	Galda de Jos
Măsura 322		
Nr crt.	Proiect	Localitate
1	Modernizare infrastructura rutiere, rețea de alimentare cu apa, înființare centru de zi pentru persoane varstnice și dotare camin cultural în comuna Ighiu, județul Alba	Ighiu, Șard, Bucerdea Vinoasă
Măsura 312		
Nr crt.	Proiect	Localitate
1	Achiziție buldoexcavator	Galda de Jos
2	Achiziție de utilaje pentru prestări servicii	Ighiu
3	Laborator de Testări și analize tehnice în satul Benic	Benic
4	Construire restaurant cu specific local	Loc. Șard, com Ighiu, jud, Alba
5	CONSTRUIRE FABRICA POLISTIREN	Ighiu, sat Șard
6	Dotarea cu utilaje și echipamente tehnologice a SC Alla Business & Consultanță SRL	Șard
7	Dotarea cu utilaje și echipamente tehnologice a SC Cirino 2009 SRL	Șard
8	CONSTRUIRE SERVICE AUTO	Galda de jos, Sat Oiejdea

Masura 313		
Nr crt.	Proiect	Localitate
1	SCHIMBAREA DESTINATIEI LOCUINȚĂ CU EXTINDERE PENTRU AMENAJAREA UNEI PENSIUNI AGROTURISTICE COM. RIMETEA, SAT. COLȚEȘTI, JUD. ALBA	Rimetea, Sat Coltesti
2	CONSTRUIRE PENSIUNE TURISTICĂ	Ighiu, sat Șard.
3	EXTINDERE ȘI AMENAJARE CLĂDIRE EXISTENTĂ PENTRU ÎNFIINȚARE PENSIUNE TURISTICĂ	Livezile, sat Vălișoara
4	PFA ARIESAN AURELIA ANA	Lupșa, sat Mănăstire
5	CONSTRUIRE PENSIUNE, COM LUPȘA, SAT MĂNĂSTIRE	com. Mirăslău, sat Mirăslău,
6	Pensiune Turistică	Bucium, Sat Izbita
7	SCHIMBARE DE DESTINAȚIE ȘI EXTINDERE IMOBIL DE LOCUIT ÎN VEDEREA ÎNFIINȚĂRII UNEI PENSIUNI AGROTURISTICE	Poșaga, Sat Poșaga de Jos
8	CONSTRUIRE PENSIUNE TURISTICĂ SC PENSIUNEA FLOARE DE COLȚ	Galda de Jos, sat Poiana Galdei
9	Construire cabana turistică comuna Ighiu, județul Alba. (proiect integrat) SC NICU PROJECT SRL	Sat Ighiel. Com. Ighiu, jud. Alba
10	Construire cabana turistică comuna Ighiu, județul Alba. (proiect integrat) SC FEY PROJECT srl	Sat Bucerdea Vinoasa. Com. Ighiu, jud. Alba.
11	Construire cabană turistică comuna Ighiu, județul Alba. (proiect integrat) David Ioan Mircea PF	Sat Ighiel. Com. Ighiu
12	DEZVOLTAREA ȘI MARKETING-UL SERVICIILOR TURISTICE ÎN COMUNA SĂLCIUA	Sălciua, sat Sălciua de Sus

Microproiecte Schema Granturi Mici , depuse la Biroul Regional Alba:

Nr. Crt.	Solicitant	Denumire proiect	Localitate	Valoare solicitata ca grant	Valoare totala	Contribuție
1	GI Sante Lupșa	Reabilitare cabinet medical Lupșa	Lupșa, jud. Alba	19000	23000	4000
2	Asociația SILVANITA	Bucuria Copiilor	Baia de Arieș, jud. Alba	19870		
3	Asociația Târgu din Sălciua	Muzeul satului Sălciua	Sălciua, jud. Alba	18400		

4	Asociația Filantropia Ortodoxă Alba Iulia	Aripi spre viață	Baia de Arieș, jud. Alba	20000		
5	ATE Trascău Corp	Centru de tineret pentru dezvoltare comunitară	Zlatna, jud. Alba	19870		
6	Grup de inițiativă Clubul Tineretului Poșaga	Clubul Tineretului	Poșaga, jud. Alba	14105		

6. Elemente complementare privind prezentarea teritoriului

Din elementele prezentate mai sus, pe tot parcursul capitolului, reiese că principalele probleme din teritoriu GAL MMTMM sunt generate de lipsa accesului atât între comunități cât și cu teritoriile învecinate de interes.

